

## Yleistä metsästysalueista

Pienriista-, hirvi-, karhu-, pienpeto- ja ilvesalueille on tehty kullekin omat karttansa. Sopimuksettomat alueet on merkitty punaisella korostusvärillä. Kaikilla pienriista-alueilla on myös pienpetojen pyynti sallittua. Kartoissa pohja-aineistona käytetyt kiinteistörekisteri- ja peruskartta-aineistot ovat maanmittauslaitoksen avointa dataa. Aineistot on ladattu huhtikuussa 2017.

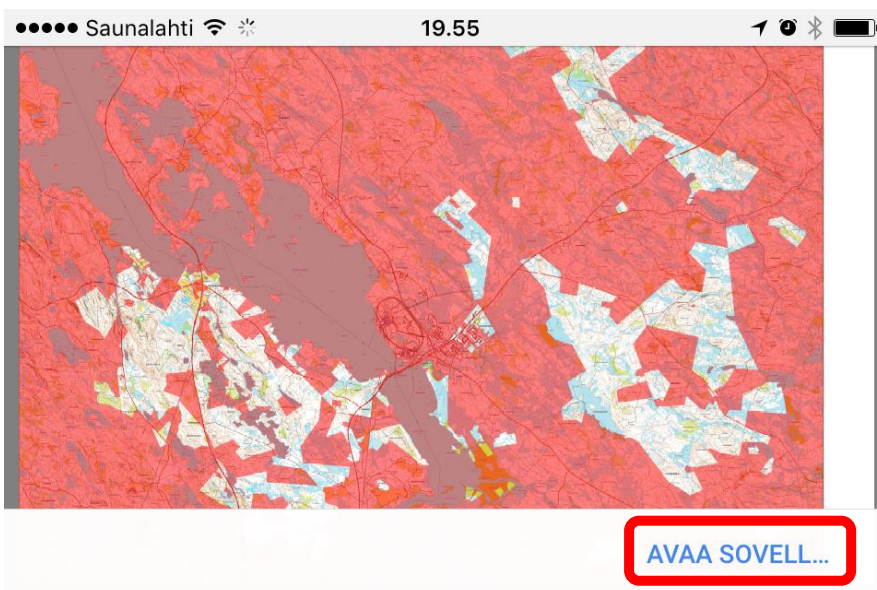
## Karttojen tuonti mobiililaitteisiin

Android- ja iOS-laitteisiin on saatavissa sovelluskaupasta Avenza Maps -karttasovellus, jonka ilmaisversiota voi käyttää vapaasti, mutta sovellukseen tuotavien karttojen määrä on rajoitettu.


Kartat ovat ladattavissa osoitteesta [www.rve.fi](http://www.rve.fi). Karttalinkit on sijoitettu etusivulle Metsästysalueet-lohkoon. Kartan lataus käynnistyy napsauttamalla kartan linkkiä.



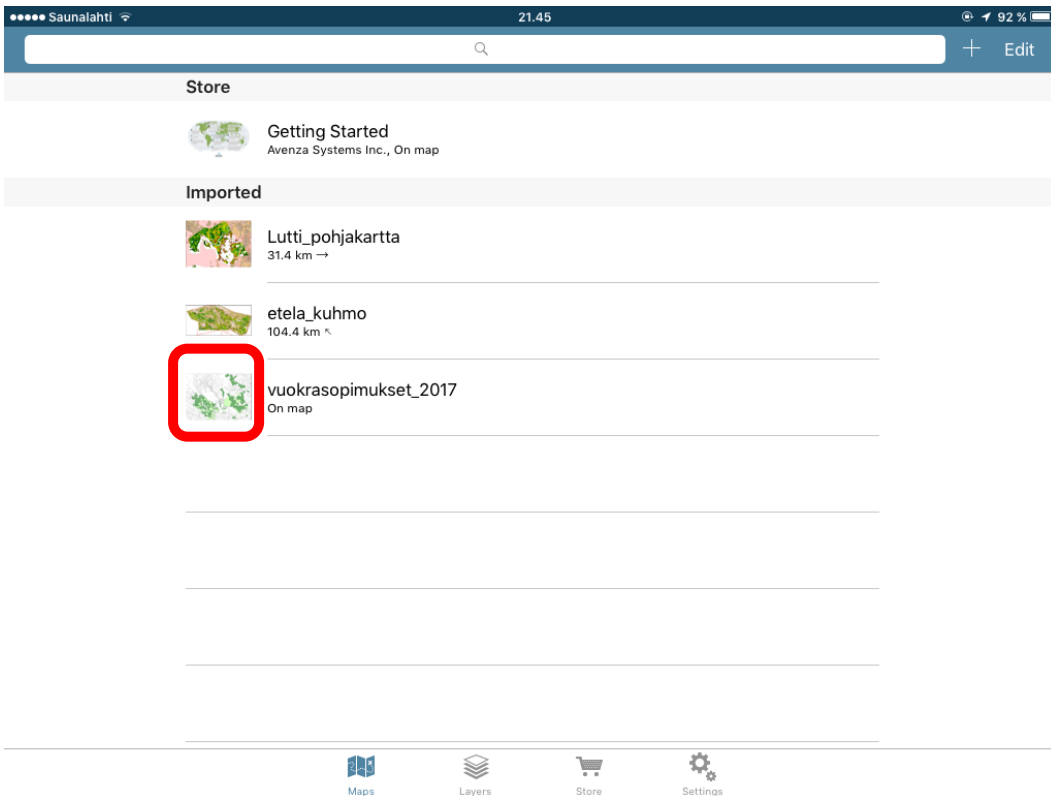
Kartan latauduttua se avautuu mobiililaitteen PDF-lukuohjelmaan, josta se voidaan viedä Avenza Maps sovellukseen napsauttamalla karttaa, jolloin kartan alapuolelle avautuu Avaa sovelluksessa -linkki.



Avaa sovelluksessa -linkin napsauttamisen jälkeen voidaan valita ohjelma, johon tiedosto vietään, tässä tapauksessa Avenza Maps.



Viennin jälkeen Avenza Maps prosessoi kartan ja lisää sen karttaluetteloon Imported-kategoriaan. Kartta avautuu napsauttamalla sen kuvaa.



Avenza Maps -sovelluksesta löytyvät perustoiminnot oman paikan näyttämiseen kartalla, kartan kääntämiseen pohjoinen ylös, kartan kääntäminen kulkusuunta ylös ja GPS-jäljen piirto. Lisäksi kartalle voidaan lisätä omia paikkamerkintöjä.

